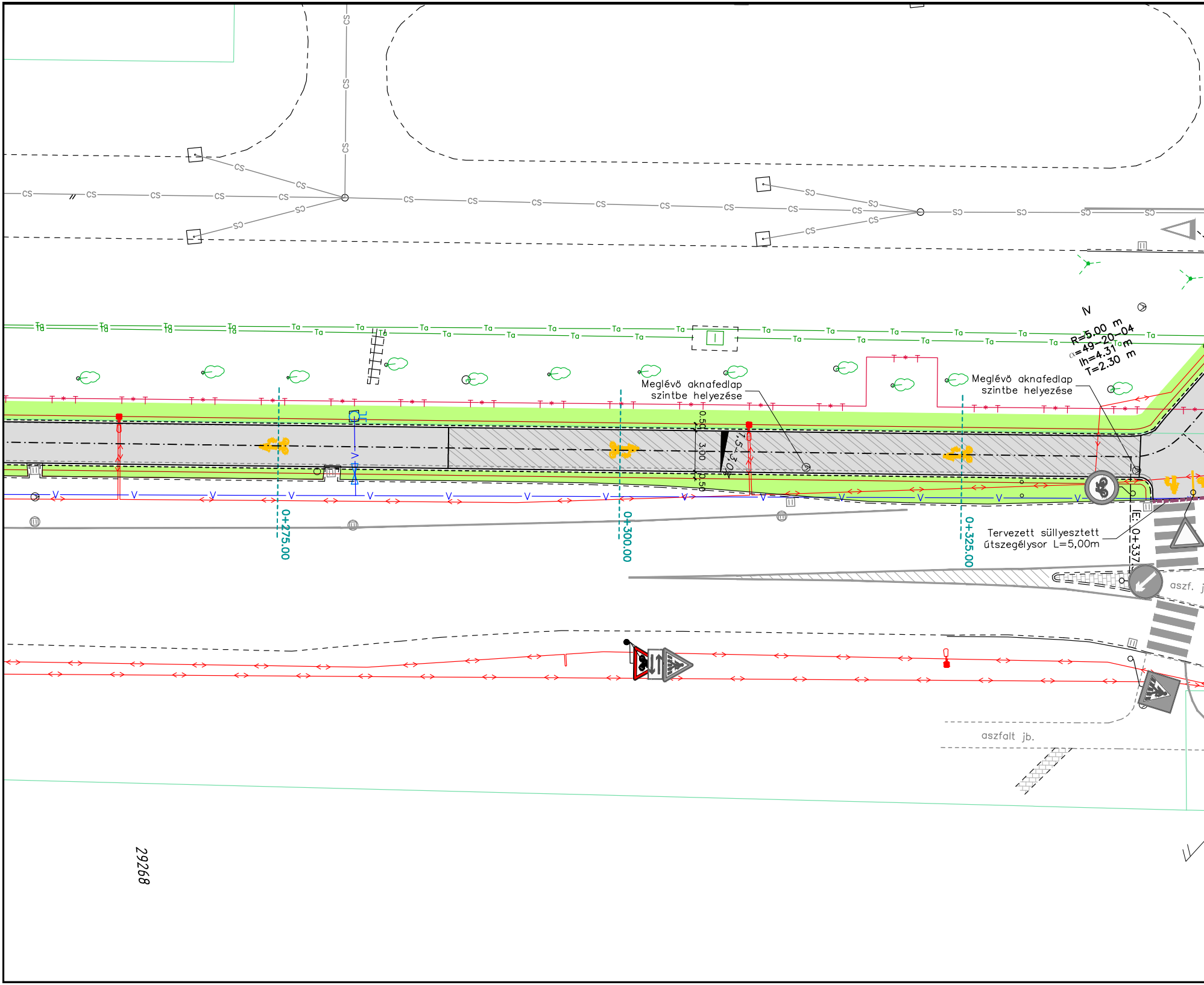
CS
Ta
V
IV
R=5.00 m
α=49-20-04
lh=4.31 m
T=2.30 m
Meglévő aknafedlap szintbe helyezése
Meglévő aknafedlap szintbe helyezése
0.50
3.00
0.50
7,5-3,0%
0+275.00
0+300.00
0+325.00
ÍE: 0+337.
Tervezett süllyesztett útszegélysor L=5,00m
aszf. j
aszfalt jb.
29268

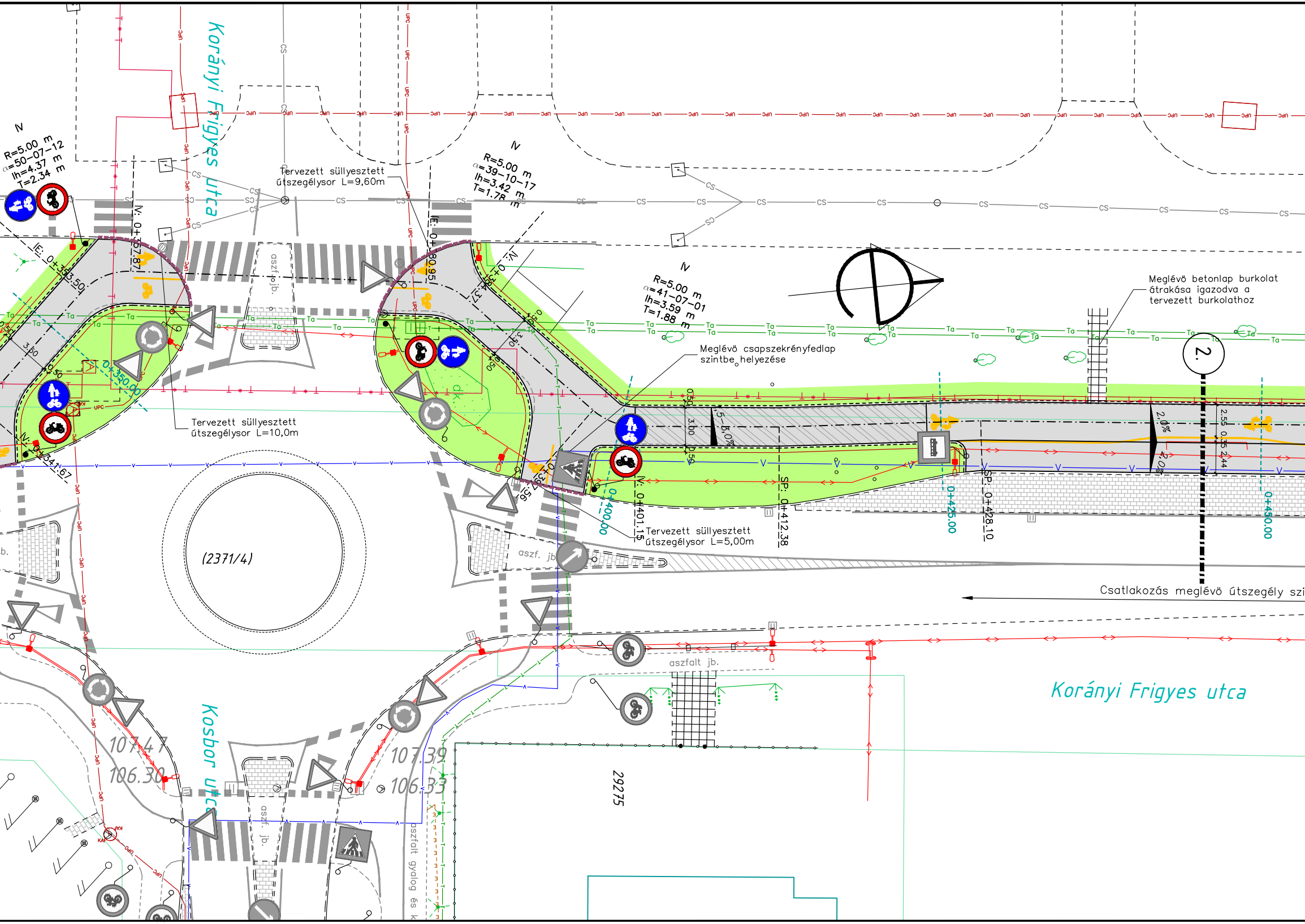
Korányi Frigyes utca
Kosbor utca
Korányi Frigyes utca
R=5.00 m
α=50-07-12
lh=4.37 m
T=2.34 m
R=5.00 m
α=39-10-17
lh=3.42 m
T=1.78 m
R=5.00 m
α=41-07-01
lh=3.59 m
T=1.88 m
Tervezett süllyesztett útszegélysor L=9,60m
Tervezett süllyesztett útszegélysor L=10,0m
Tervezett süllyesztett útszegélysor L=5,00m
Meglévő csapszekrényfedlap szintbe helyezése
Meglévő betonlap burkolat átrakása igazodva a tervezett burkolathoz
Csatlakozás meglévő útszegély szi
IE: 0+353.50
V: 0+337.87
IE: 0+380.95
N: 0+344.67
N: 0+401.15
SP: 0+412.38
SP: 0+428.10
0+350.00
0+400.00
0+425.00
0+450.00
2,5-5,0%
2,0%
2,0%
2.
(2371/4)
29275
aszf. jb.
aszf. jb.
aszfalt jb.
aszfalt gyalog és k
107.47
106.30
107.39
106.33
N

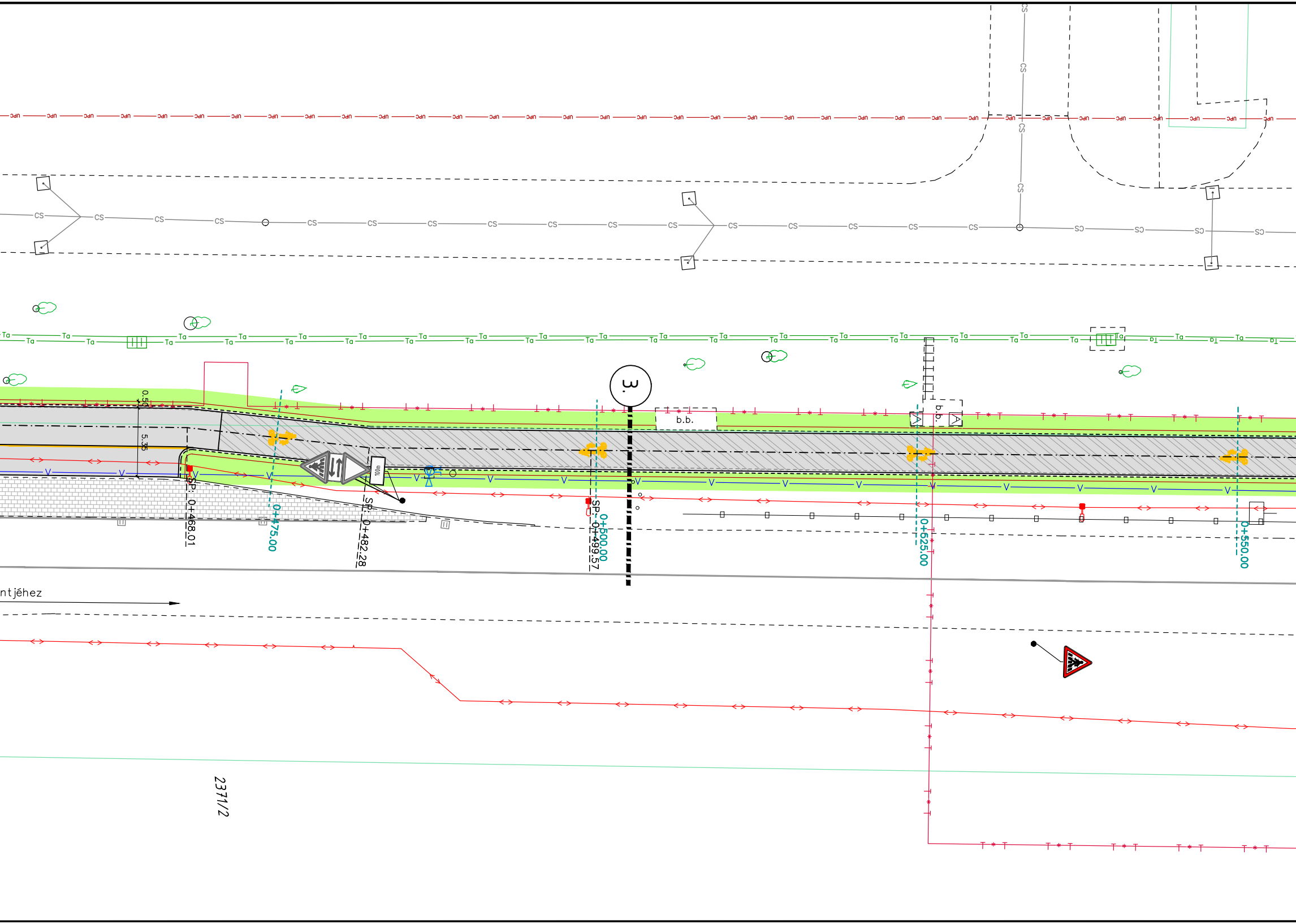
UPC
CS
Ta
V
0.50
5.35
3.
b.b.
100m
SP: 0+468.01
0+475.00
SP: 0+482.28
SP: 0+499.57
0+500.00
0+525.00
0+550.00
ntjéhez
2371/2

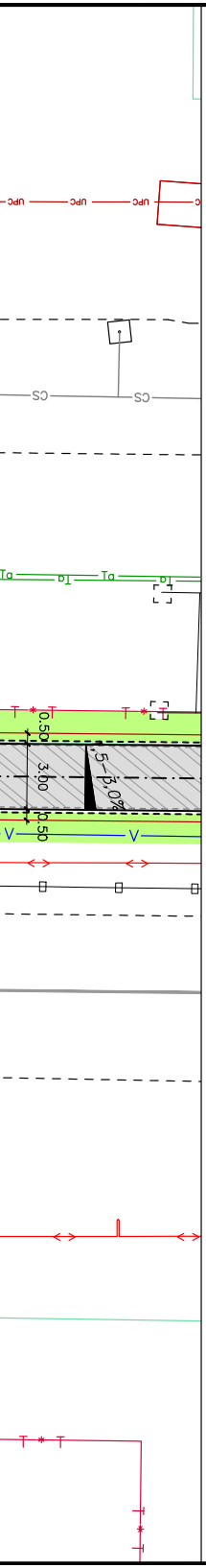
UPC
SO
Ta
Tl
T
3.00
0.50
1,5-P,0%
V

Jelmagyarázat:

meglévő jogi vonal
meglévő kerítés
meglévő aszfalt útburkolat
meglévő kiemelt szegély
meglévő járda burkolat
meglévő támfal, lépcső
meglévő nyílvántartott épület
meglévő kapubejáró
meglévő szennyvízcsatorna (V)
meglévő szennyvízcsatorna (SZ)
meglévő szennyvíz nyomóvezeték
meglévő csapékcsatorna (CS)
meglévő gázvezeték (G)
meglévő távközlési földkábel (T)
meglévő távközlési légkábel (Tl)
meglévő távközlési alépítmény (Ta)
meglévő kisfeszültségű földkábel
meglévő nagyfeszültségű földkábel
meglévő kisfeszültségű légkábel (L)
meglévő nagyfeszültségű légkábel (L)
meglévő UPC TV földkábel (UPC)
meglévő DIGITV TV földkábel (DIGITV)
meglévő TÁVHŐ vezeték
meglévő tűzcsap, tolózár, elzáró szerelvény
meglévő fa, fasor, bokor, sövény
telefonaknák, telefon kábelkő
gömbcsap, tolózár, potenciál mérő, szagló
meglévő elektromos, közvilágítási oszlop
meglévő távközlési oszlop

tervezett burkolatszél
tervezett járda tengely
tervezett padka
tervezett kertiszegély
tervezett kiemelt útszegély
tervezett süllyesztett útszegély
tervezett parkolást gátló korlát
tervezett új járdaburkolat (teljes pályaszerkezet)
tervezett járdafelújítás (aszfalt kopóréteg csere)
tervezett járdafelújítás burkolat erősítéssel
tervezett aszfalt kifuttatás
tervezett beton kifuttatás
tervezett térkő kifuttatás
tervezett zöldfelület
tervezett M22 padkastabilizáció
tervezett beton/rácsos folyóka
tervezett rácsos folyóka
tervezett D200 KG–PVC bekötőcsatorna
tervezett 30x30 cm–es víznyelőakna
tervezett 80/60 cm–es tisztítóakna
tervezett kerékpáros útburkolati jelek
meglévő és tervezett forgalomszabályozási jelzőtábla (STOP)
mintakeresztszelvény helye (1.)

Megjegyzés:

A tervezett kerékpárút kivitelezése során kiemelt figyelmet kell fordítani a meglévő kapubejárók megközelítésére, azok vízelvezetésének biztosításával. A tervezett folyóka hosszesését olyan módon kell kialakítani, hogy azokban a csapadékvíz lefolyási iránya a víznyelőaknák irányába történjen.
A tervezett kerékpárút keresztirányú esése a vízelvezetés biztosítása és a meglévő létesítményekhez történő csatlakoztatás érdekében szükség szerint változtatható.

Felhívjuk a figyelmet, hogy a meglévő közművek helyzete a közmûnyilvántartás pontatlansága miatt bizonytalan, ezért a kivitelezés megkezdése előtt azokat az üzemeltetők szakfelügyelete jelenlétében fel kell tárni!

MEGRENDELŐ	Nyíregyháza Megyei Jogú Város Önkormányzata 4400 Nyíregyháza, Kossuth tér 1. telefon: +36 52 524 010	
TERVEZŐ, VEZETŐ TAG	"KÖRÉPTERV" Környezetvédelmi és Építőmérnöki Szolgáltató KFT. 4400 Nyíregyháza, Selyem u. 21./B., I./2. Nyilvántartási szám: C-15-000125 e-mail: info@korepterv.hu	TERVSZÁM 2017/426
TERVEZŐ, TAG	"BÍRÓ ÉS TÁRSA" Tervező és Szolgáltató KFT. 4400 Nyíregyháza, Szegfű u. 73/A, II./2. Nyilvántartási szám: C-15-09061895 e-mail: biroestarsa@biroestarsa.hu	TERVSZÁM 2017/50
TERVEZŐ, TAG	VIASYS-PLAN Szolgáltató KFT. 4551 Nyíregyháza, Ezüstfenyő u. 19. e-mail: szikszay.zoltan@gmail.com	TERVSZÁM U-101-105/2017
TERVEZÉSI MUNKA TÁRGYA	"Területi infrastruktúrális fejlesztések" keretében megvalósítandó lakó utcák fejlesztése, útfelújítás, járdafelújítás, kerékpárforgalmi létesítmények felújításához kapcsolódóan kivitelezési tervdokumentáció készítése	
TERV MEGNEVEZÉSE	KORÁNYI FRIGYES UTCA JÁRDA ÉS KERÉKPÁRÚT BURKOLAT FELÚJÍTÁSA KIVITELI TERV	
RAJZ MEGNEVEZÉSE	Útépítési helyszínrajz II.	

Tervező	Tervező	Tervező munkatárs	Tervező munkatárs	Tervező munkatárs
Kor Rudolf Korcsmáros Rudolf KÉ-K/15-0748		Horváthné Jámbor Hajnalka	Nagy Réka Nagy Réka	Urbán Roland Urbán Roland

VEZETŐ TERVEZŐ
IFJ. MAJOR FERENC
KÉ-K/15-0229
VZ-TEL/15-0229

TERVFAJTA: Kiviteli terv
DÁTUM: 2017.11.
LÉPTÉK: M=1:250
RAJZSZÁM: U-3.2.2